



Mesnières en Bray : La colline Saint-Amador

Vous allez découvrir un site remarquable de pelouse calcicole géré de façon différenciée par le Conservatoire des sites de Haute-Normandie en partenariat avec le Lycée Forestier et la commune de Mesnières en Bray : fauche mécanique avec évacuation des produits afin d'empêcher l'embroussaillage et l'eutrophisation du milieu.

Le sentier

Un panneau d'accueil vous attend à l'entrée du parcours. Puis des bornes vous décrivent une vingtaine d'essences arbustives caractéristiques du lieu : nom commun, nom scientifique, feuille, fruit y sont précisés.

Enfin le sentier menant à la table d'orientation vous permet d'apprécier un des paysages exceptionnels de la Boutonnière du Pays de Bray.

Découvrez aussi au verso le sentier de la Houpperie à Neuville-Ferrières, 2 km au Sud de Neufchâtel-en-Bray, (direction Buchy/Sommery).



Ophrys Frelon

Une flore particulière...

Ce coteau situé en bordure de forêt est composé d'une pelouse et de taillis. Ce lieu abrite un cortège riche d'espèces végétales souvent rares comme la Parnassie des marais (*Parnassia palustris*), la Phalangère rameuse (*Anthericum ramosum*), la Gentiane d'Allemagne (*Gentianella germanica*) et de très nombreuses orchidées sauvages dont les floraisons s'échelonnent d'avril à juillet. Deux espèces font l'objet d'une protection régionale :

Elléborine rouge (*Epipactis atrorubens*) :

Floraison : juin à mi-juillet. Plante assez petite, aux fleurs parfumées rouge sombre.


Ophrys Frelon (*Ophrys fuciflora*) :

Floraison: juin à début juillet. Petite plante vivace. Ses fleurs sont peu nombreuses et ressemblent à un bourdon.

...Accompagnée de sa faune

La colline (inventoriée Zone Naturelle d'intérêt Écologique Faunistique et Floristique) accueille de nombreuses espèces d'insectes dont une grande diversité de papillons : Vanesses, Piérides, Lycènes, Zygènes Hespéries.

Le Machaon s'y reproduit. Le Damier de la succise, espèce protégée au niveau européen, y est présent.



Machaon

Les sentiers pédagogiques du Pays Neufchâtelois

Découverte



Temps de découverte
prévoir 1 heure
par sentier



© Photo : S. Leroux

Neuville-Ferrières : La Houpperie

Vous allez découvrir un site remarquable pour sa biodiversité. A deux pas de l'Avenue Verte, en plein cœur de la campagne brayonne, le sentier pédagogique de la Houpperie est un des quatre chemins de randonnées classé au niveau communal. Il est riche d'une flore et d'une faune variées associées au sol par endroit sableux ou argileux.

Le sentier


Pédagogique avant tout, cette invitation à la promenade vous fera découvrir notre patrimoine vert brayon. Prenez le temps d'observer et d'écouter, et ne vous privez pas des nombreux points de vue qui vous sont offerts sur notre boutonnière.

Un panneau vous accueille à l'entrée du sentier et tout au long de celui-ci des bornes vous décrivent les essences arbustives caractéristiques du site.

Découvrez aussi au verso le sentier de la colline Saint-Amador à Mesnières en Bray, 6 km au Nord-Ouest de Neufchâtel-en-Bray (direction Dieppe).

A travers le monde végétal...

Utilisé comme chemin de liaison depuis des décennies, on y trouve une splendide "cavée" avec des arbres séculaires ; dans les haies qui le jalonnent, on peut reconnaître toute l'année des espèces telles que : le Néflier, le Cormier, le Tilleul, le Châtaignier... mais aussi des espèces herbacées et médicinales :



© Photo : P. Legrand
Digitale

La Mélèque uniflore (Melica uniflora) :

Élégante graminée vivace, vert pâle de 25-50 cm, aimant l'ombre, qui fleurit de mai à juillet et dont les graines sont dispersées par les Fourmis.

La Germandrée scorodoine (Teucrium scorodonia) :

Appelée aussi Sauge des bois, aux fleurs jaune verdâtre rassemblées en épis. Elle fleurit de juillet à août et va persister tout l'hiver sous forme sèche. Elle aime plutôt les sols secs et acides mais peut aussi être rencontrée sur sols calcaires.

...et le monde animal

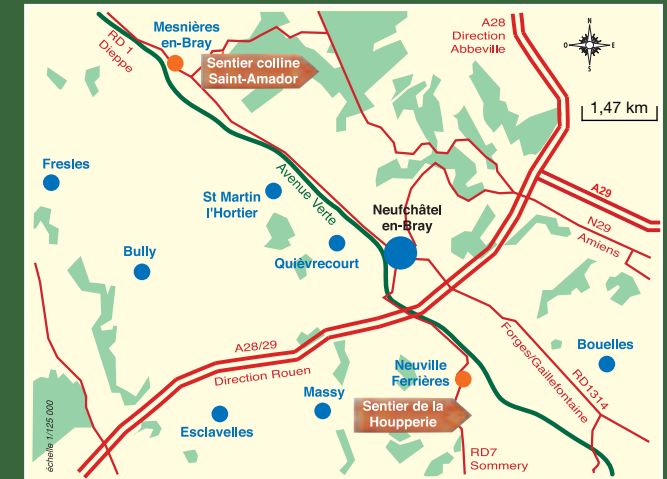
Au cours d'une promenade peut-être aurez-vous la chance de croiser le passage furtif d'un Écureuil, ou assister au départ d'un Lièvre gîté ou encore entendre ou voir le Pic vert, et d'autres oiseaux comme le Troglodyte, la Mésange bleue, le Pinson des arbres, la Fauvette à tête noire...



Troglodyte mignon

sans oublier les papillons et autres insectes, les araignées et les vers qui font partie de l'écosystème du sentier et sont les témoins d'une grande biodiversité.

Bon à savoir



RENSEIGNEMENTS TOURISTIQUES

● **Office de Tourisme du Pays Neufchâtelois**
Place Notre-Dame - 76270 Neufchâtel-en-Bray
Tél : 02.35.93.22.96 - Fax : 02.32.97.00.62
email@ot-pays-neufchateinois.fr
www.ot-pays-neufchateinois.fr

● D'autres dépliants existent

Circuits pédestres, thématiques, Circuits au départ de l'Avenue Verte, Circuits cyclotouristiques, Circuits V.T.T.

● Recommandations aux randonneurs :

- Photographiez, ne cueillez pas
- Ne vous écartez pas du chemin autorisé
- Emportez vos déchets
- Tenez votre chien en laisse
- Respectez la nature, les cultures, les animaux
- Pensez au travail des agriculteurs et des forestiers
- En période de chasse, soyez prudents

Partenaires



Document édité par la
Communauté de Communes du Pays Neufchâtelois
Avril 2009